





**Département de la Haute Loire
Communauté de Communes Loire Semène
Commune de Saint-Didier-en-Velay**

Etude :
Diagnostic des réseaux d'assainissement

Plan :
Cartographie des réseaux

Maître d'ouvrage :

 Communauté de Communes Loire Semène
 1, Place de l'Abbaye
 43140 La Sèze-en-Semène
 Tel. 04 71 75 09 50

 Commune de Saint-Didier-en-Velay
 43140 Saint-Didier-en-Velay
 Tel. 04 71 07 14 07

Assistance à Maîtrise d'ouvrage :

 Haute Loire Environnement
 62 Avenue Gabriel Péri
 28 000 Tonnay-Château
 Tel. 04 75 08 39 38

Bureaux d'études :

 Réalités
 10 Rue de la République
 43000 Saint-Genès-Champagnelle
 Tel. 04 71 07 43 43

Responsable du projet : MAG
Entreprise du réseau marchand : Actis Réseaux
Non marchand : 1805030
Date de début et de fin du relevé : 13/09/2019

Géoréférencement *
 Marque et numéro de série des appareils de mesure
 Incertitude maximale de la mesure
 Système de coordonnées : France RGF93 CC44 BAF50
 Classe de précision : Classe A

Legend:


- Grille
- Regard accessible d'eaux usées
- Regard accessible d'eaux pluviales
- Regard non d'unitaire
- Regard bloqué
- Sous entrobé inaccessible
- Chemin de grille
- Postes de relevage
- Exutoires
- Déversoirs d'orage
- Station
- Station
- Hors service
- Eaux pluviales
- Eaux pluviales Branchement
- Fossé
- Eaux usées (Refoulement)
- Eaux usées (Gravitaire)
- Eaux usées Branchement
- Unitaire
- Unitaire Branchement

Echelles :
 Echelle cartographique : 1 : 10 000
 Fond : Cadastre
 Source : http://cartoviewer.nat.gouv.fr
 Dossier : 1805030


Suivi :


Phase	Version	Date	Objet	Réalisation	Vérification
1	1	07/2019	Plan des réseaux	MAG	RT
2	1	01/2020	Plan des réseaux	NV	MAG

* Les ouvrages géoréférencés en classe A sont indiqués en gris
 Tout autre ouvrage mentionné sur le plan présente une précision de Classe B ou de Classe C

Maître d'ouvrage :

 Communauté de Communes Loire Semène
 41140 La Sèze-sur-Semène
 Tel. 04 71 73 67 50

Commune de Saint-Didier-en-Velay
 Boulevard de Pélissas
 43140 Saint-Didier-en-Velay
 Tel. 04 71 81 54 07

Assistance à Maîtrise d'ouvrage :

 Département de la Haute-Loire
 1, place Monastour de Galard -
 CS 20110
 43009 LE PUY EN VELAY Cedex
 Tel. 04 71 87 43 43

Bureau d'études :

 Réalités Environnement
 62 avenue Gabriel Péri
 28100 Tonnemont
 Tel. 04 75 06 39 98

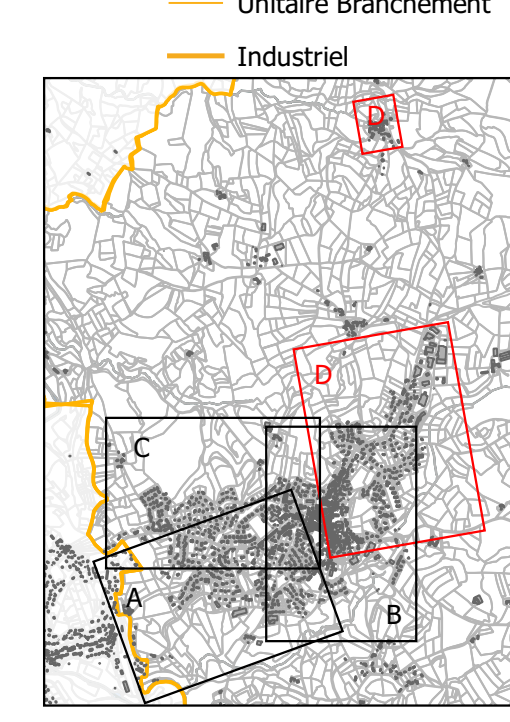
Légende

Regards

- Grille
- Regard accessible d'eaux usées
- Regard accessible d'eaux pluviales
- Regard accessible d'unitaire
- Regard non trouvé
- Regard bloqué, enterré, sous enrobé, inaccessible
- Chemin de grille
- Postes de relevage
- Exutoires
- Déversoirs d'orage
- Station

Réseaux

- Hors service
- Eaux pluviales
- Eaux pluviales Branchement
- Fossé
- Eaux usées (Refoulement)
- Eaux usées (Gravitaire)
- Eaux usées Branchement
- Unitaire
- Unitaire Branchement
- Industriel



Les ouvrages géoréférencés en classe A sont indiqués en gras. Tout autre ouvrage mentionné sur le plan présente une précision de Classe B ou de Classe C.

Échelle : 1:1000

Fond : Cadastre

Source : 1 - 01/02/00, 2 - 01/02/00, 3 - 06/02/00, 4 - 01/02/01

Doossier : 1805030

Phase	Version	Date	Objet	Réalisation	Vérification
1	1	10/01/19	Plan des réseaux - Version provisoire	CS	MG
1	2	01/02/20	Modification de cadastre	RT	MG
1	3	06/02/20	Plan des réseaux	NV	MG
1	4	01/02/21	Plan des réseaux	NV	MG

