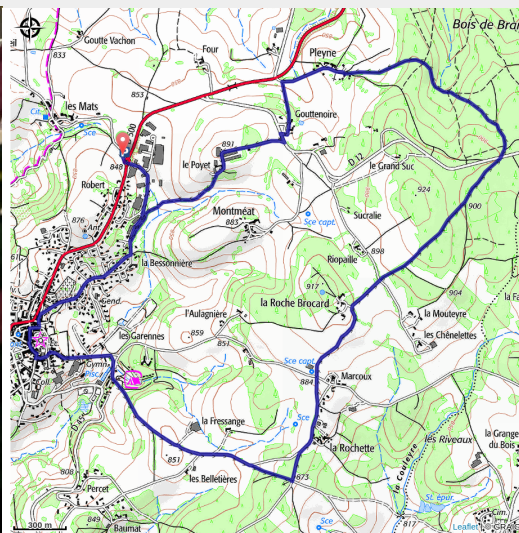


La Pleyne des Mâts

Saint-Didier-en-Velay



Dans le village en VTT (OT Loire Semène)



Avec un faible dénivelé de 219m, parcourez ce circuit entre les divers lieux-dits de la commune de Saint-Didier-en-Velay. Empruntez un court passage en sous-bois avant de reprendre nos petites routes de campagne et de profiter de belles vues dégagées sur le territoire. Un passage par le bois de Bramard vous permettra de rejoindre le petit bourg de la Pleyne avant de redescendre sur les Mâts.

Au cœur du village, l'église de Saint-Didier-en-Velay se cache entre les ruelles pavées, comme un secret bien gardé. Avec ses siècles d'histoire, elle mélange l'ancien et le récent : un peu de roman par-ci, quelques blasons armoriés par-là, une touche de gothique, et même une pincée de 19ème siècle pour relever le tout ! C'est un véritable voyage dans le temps qui vous attend, où chaque coin révèle un nouveau chapitre de son histoire.

Infos pratiques

Pratique : VTT

Longueur : 10.1 km

Dénivelé positif : 232 m

Difficulté : Facile

Type : Boucle

Thèmes : VTT

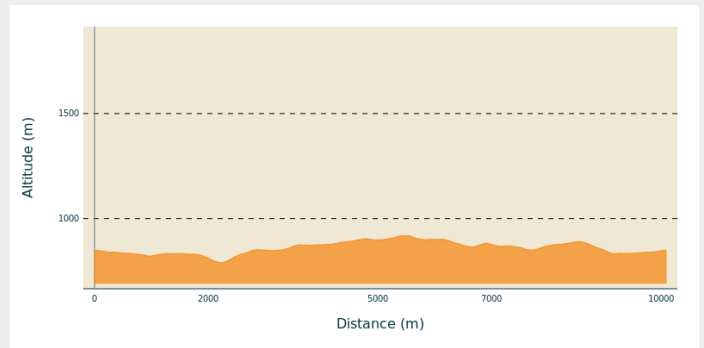
Itinéraire

Départ : Saint-Didier-en-Velay

Arrivée : Saint-Didier-en-Velay

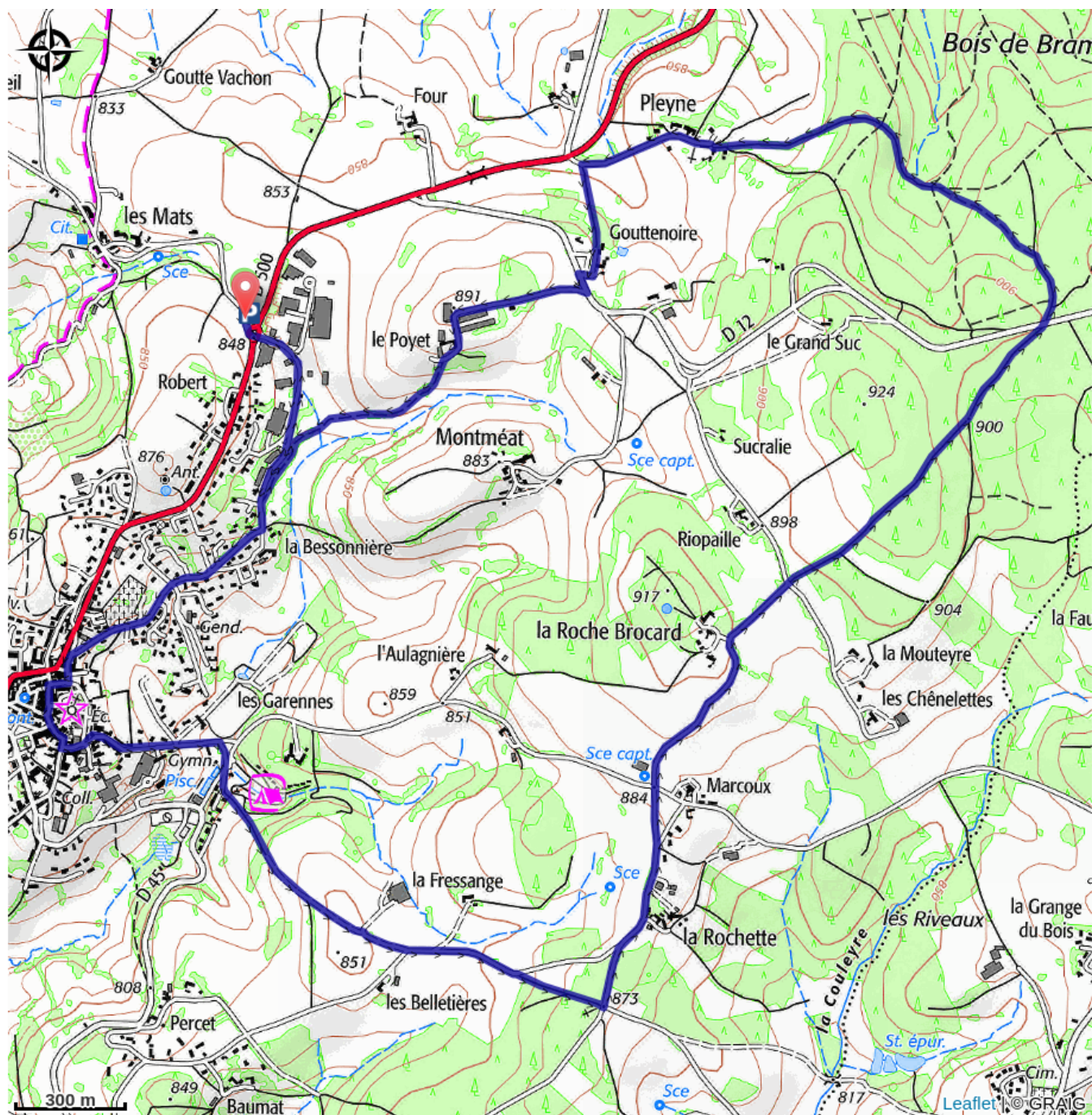
Communes : 1. Saint-Didier-en-Velay

Profil altimétrique



Altitude min 790 m Altitude max 919 m

Sur votre chemin...



Toutes les infos pratiques

Comment venir ?

Accès routier

25 minutes au Nord-Ouest de Yssingeaux

Parking conseillé

Parking proche de la Route de Firminy